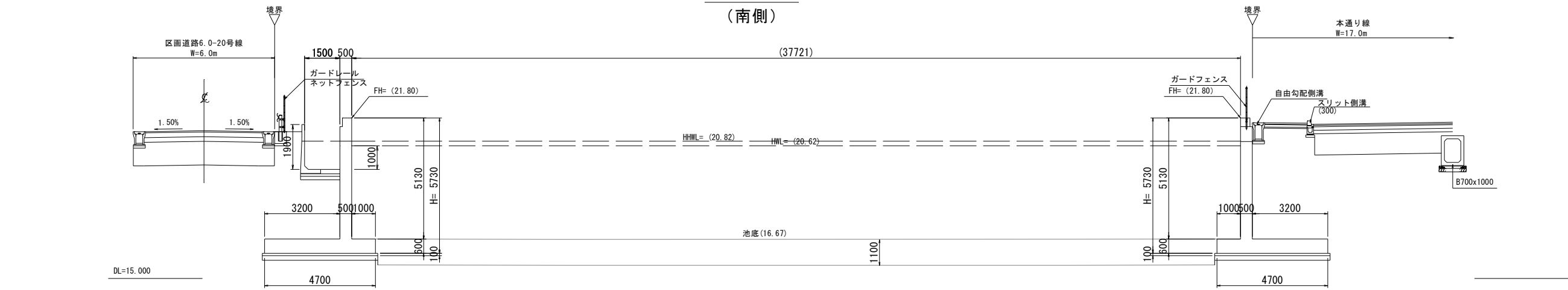


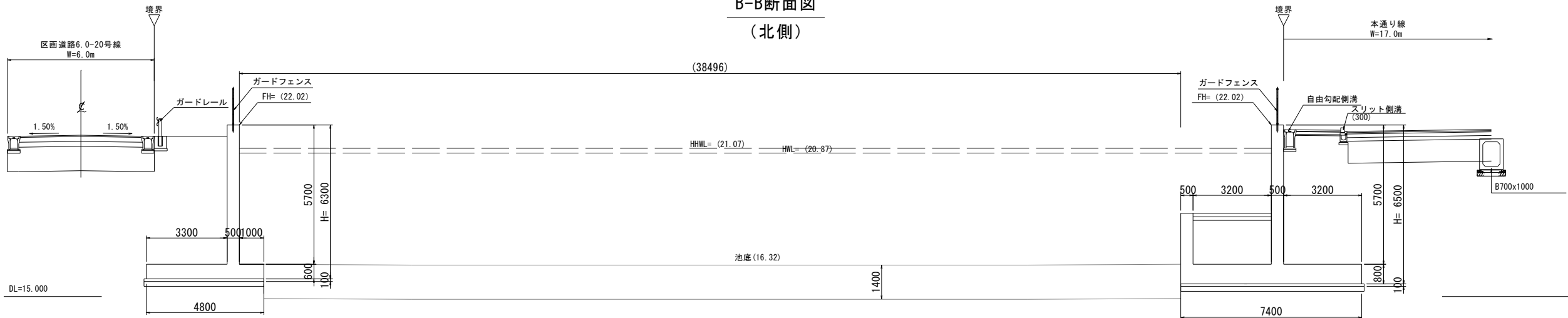
施設全体標準断面図

S=1:100
(1:200)

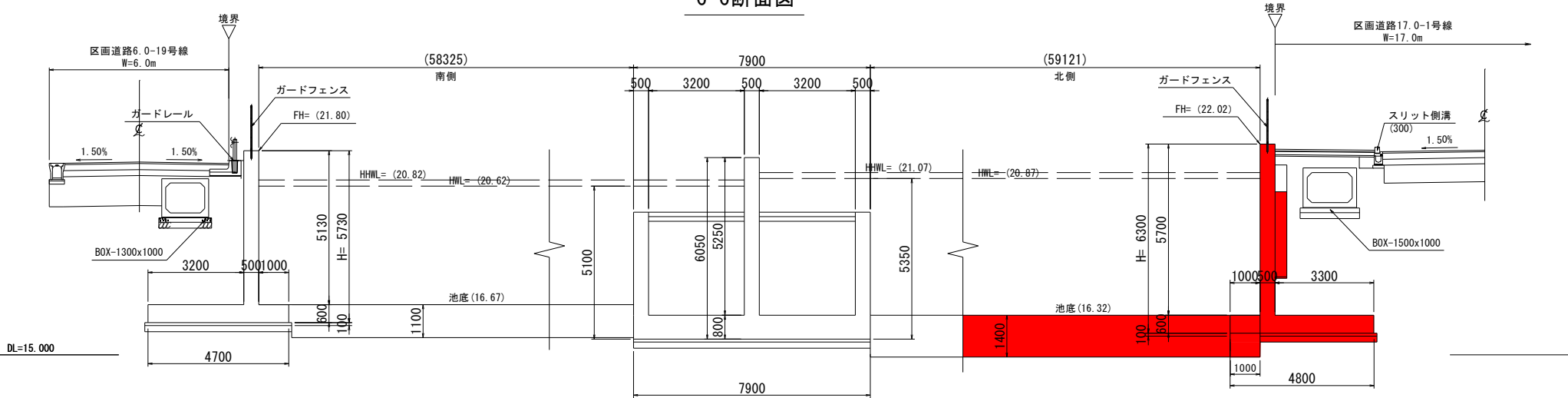
A-A断面図
(南側)



B-B断面図
(北側)



C-C断面図



事業名	浜松都市計画事業 浜北中央北土地区画整理事業		
工事名	令和7年度 調整池築造工事(北側工区・その1)		
道路 橋梁	名		
工事箇所	浜松市 浜名区 道本 地内		
図名	調整池横断面図(1)		
図面番号	全 30 枚ノ内 2	縮尺	S=1:100 (1:200)
設計課	設計月日		
浜松市浜北中央北土地区画整理組合			